

小美玉市告示第175号

市道路線の区域変更に関する告示

道路法（昭和27年法律第180号）第18条第1項の規定に基づき、道路の区域を次のとおり変更する。

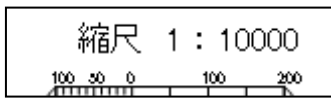
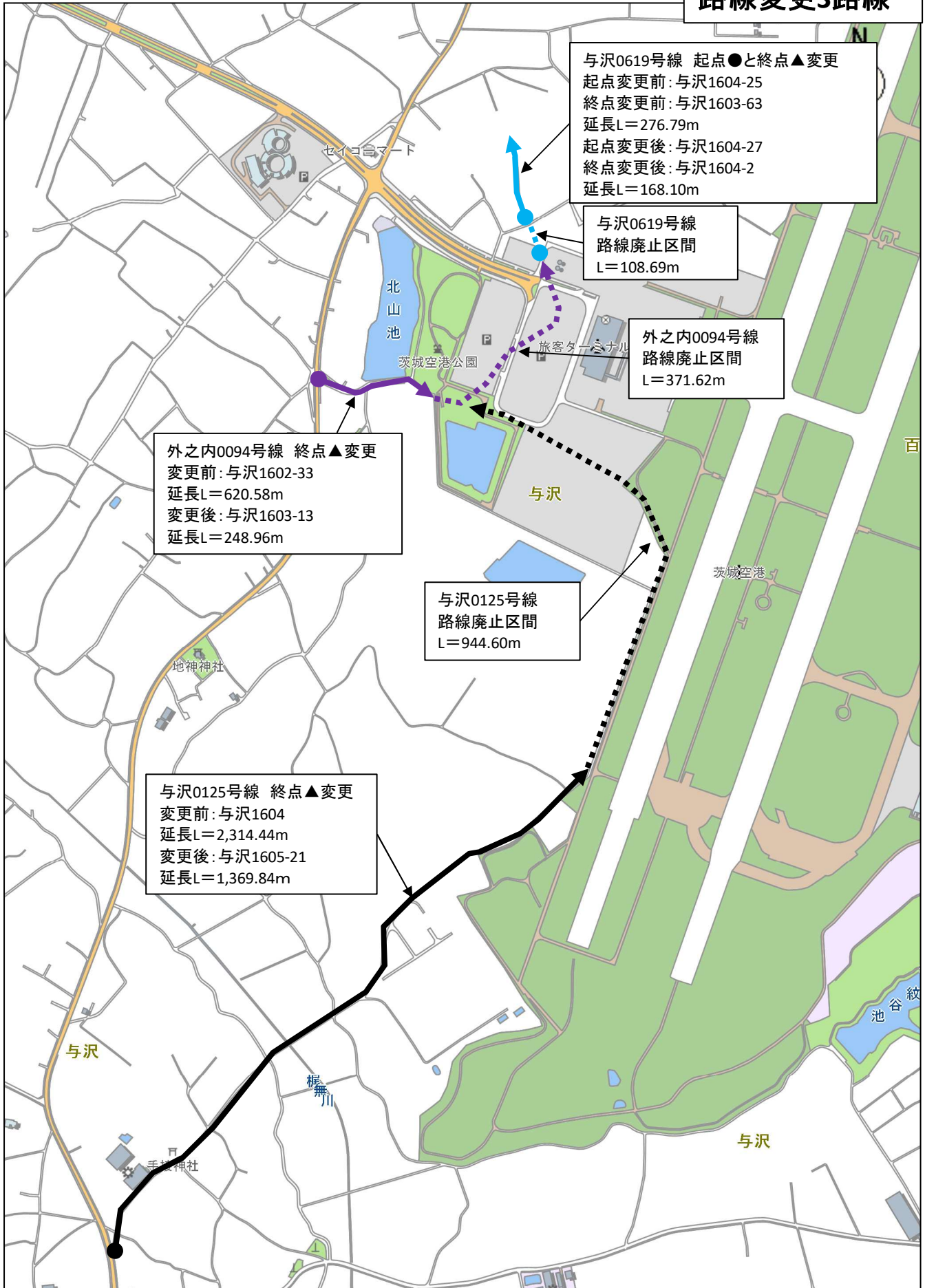
その関係図面は、令和8年6月25日から30日間、小美玉市役所都市建設部道路維持課において一般の縦覧に供する。

令和8年6月25日

小美玉市長 島田 幸三

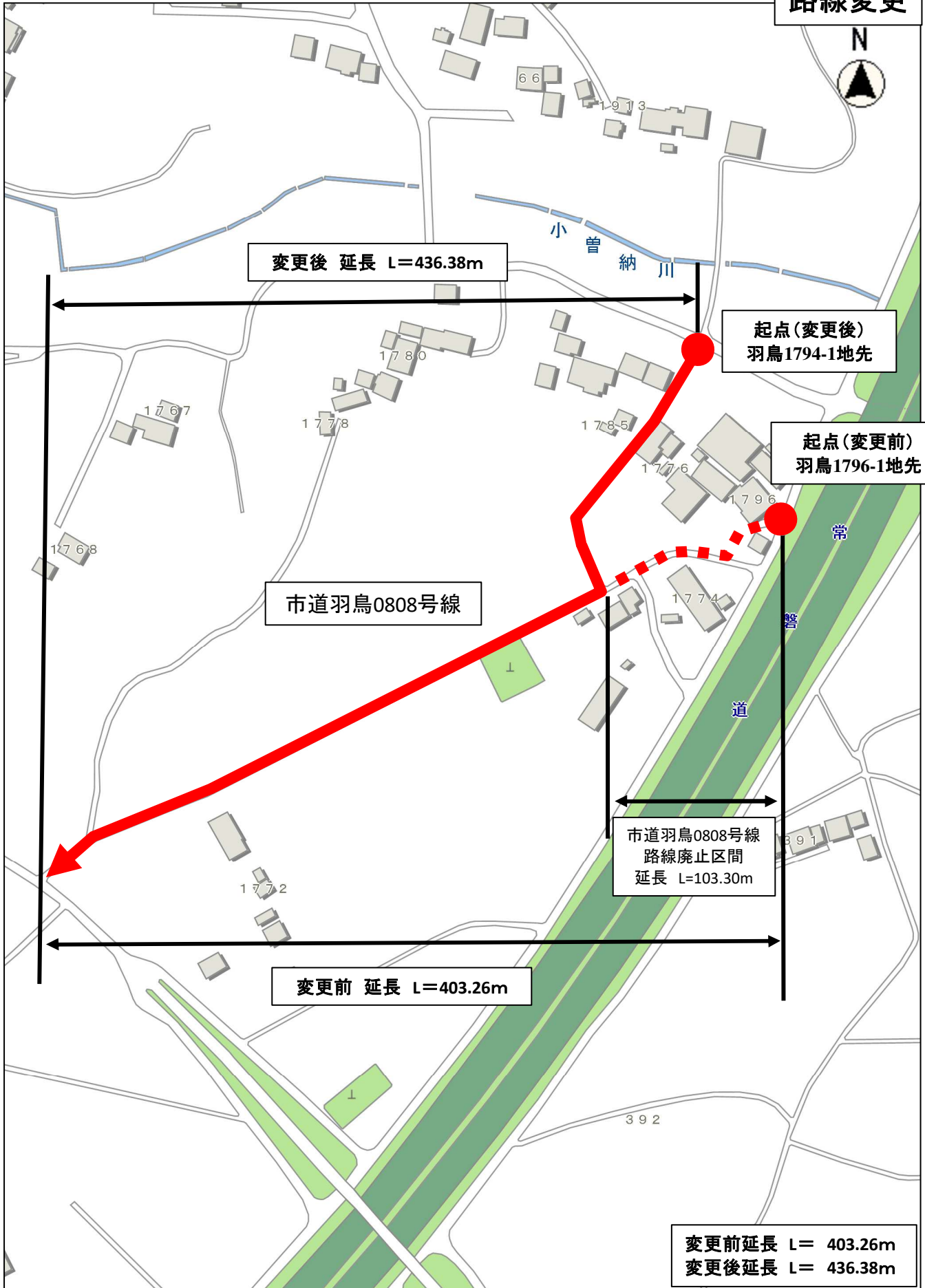
No.	路線名	変更	起 点 ・ 終 点	幅員(m) 最小～最大	延長(m)
1	市道外之内 0094号線	前	起点 小美玉市外之内477番2 地先 終点 小美玉市与沢1602番33 地先	3.00m～ 19.70m	620.58m
		後	起点 小美玉市外之内477番2 地先 終点 小美玉市与沢1603番13 地先	3.25m～ 32.05m	248.96m
2	市道与沢 0619号線	前	起点 小美玉市与沢1604番25 地先 終点 小美玉市与沢1603番63 地先	2.00m～ 4.28m	276.79m
		後	起点 小美玉市与沢1604番27 地先 終点 小美玉市与沢1604番2 地先	1.95m～ 2.15m	168.10m
3	市道与沢 0125号線	前	起点 小美玉市与沢1097番2 地先 終点 小美玉市与沢1604番 地先	2.00m～ 13.77m	2,314.44m
		後	起点 小美玉市与沢1097番2 地先 終点 小美玉市与沢1605番21 地先	1.97m～ 14.54m	1,369.84m
4	市道羽鳥 0808号線	前	起点 小美玉市羽鳥1796番1 地先 終点 小美玉市羽鳥1772番 地先	2.00m～ 7.16m	403.26m
		後	起点 小美玉市羽鳥1794番1 地先 終点 小美玉市羽鳥1772番 地先	2.07m～ 6.33m	436.38m

路線変更3路線



平面図

路線変更



縮尺 1 : 2500

20 10 0 10 20 30 40 50 60